

Miserey, le 13 novembre 1845 .

(<https://archives.eure.fr/>)

Tableau d'assemblage du Plan Parcellaire de la Commune de Miserey, Canton de Evreux Sud, Evreux, Eure. Terminé sur le Terrain le 13 Novembre 1845, sous l'administration de M. Zédé, Préfet; M. Duhamel, Maire; sous la Direction de M. Garnier, Directeur des Contributions directes; M. Le Fébure, Géomètre en Chef. Par M. Renault, Géomètre de 1re classe.



Section A3 des Franches terres

Le Jaunet. La Mare Jean Lepère. Le Motté de Miserey. La Sente de Cocherel



Section B1 de Miserey

La Petite Vallée. La Fonceaux. Le Clos. Le bout de la Ville de Miserey



Section A3 des Franches terres

Le Jaunet. La Mare Jean Lepère. Le Motté de Miserey. La Sente de Cocherel



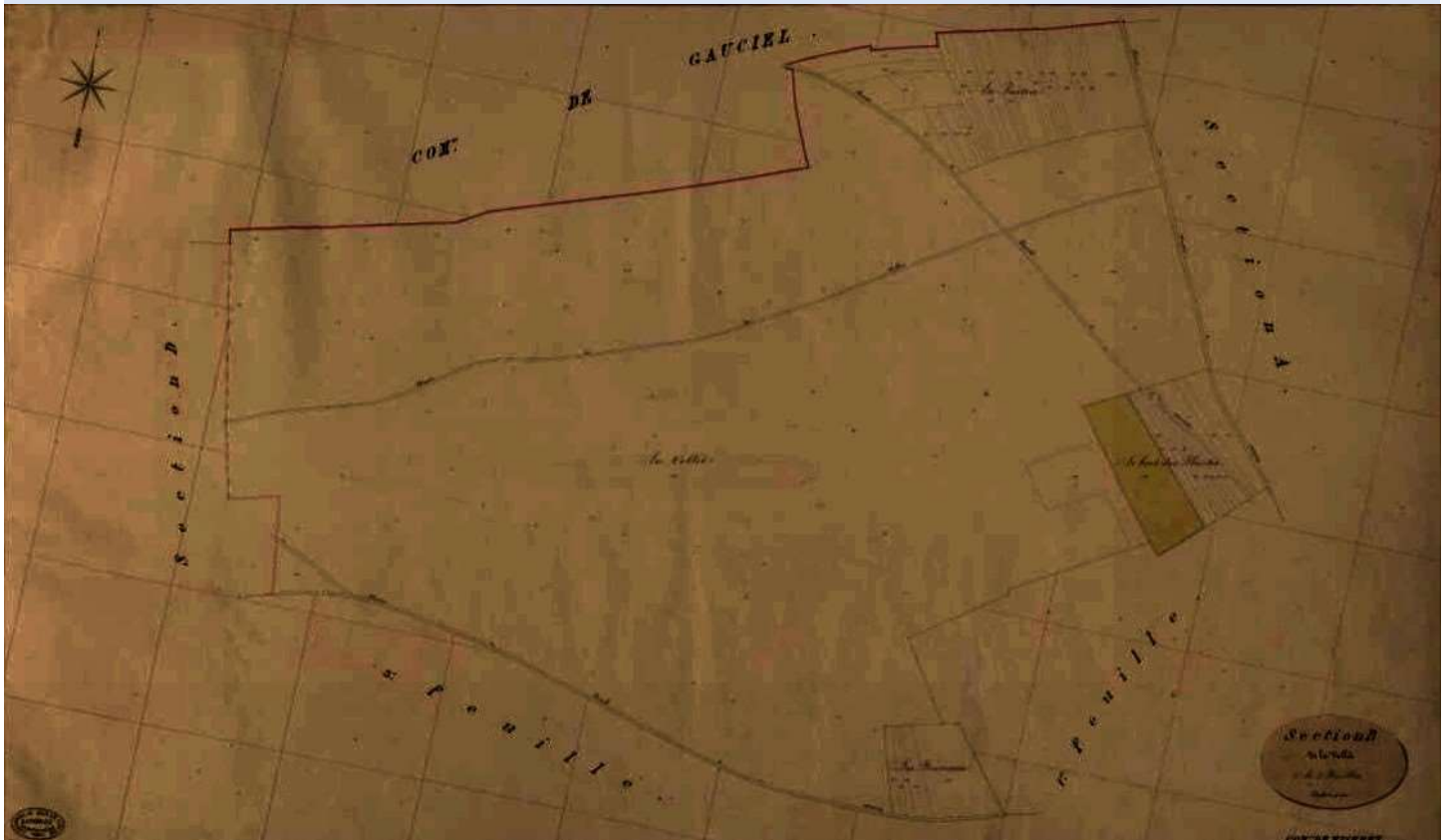
Section B1 de Miserey

La Petite Vallée. La Fonceaux. Le Clos. Le bout de la Ville de Miserey



Section B2 de la Vallée

La Vallée. les Fonceaux. Le bout des Plantes. La Justice



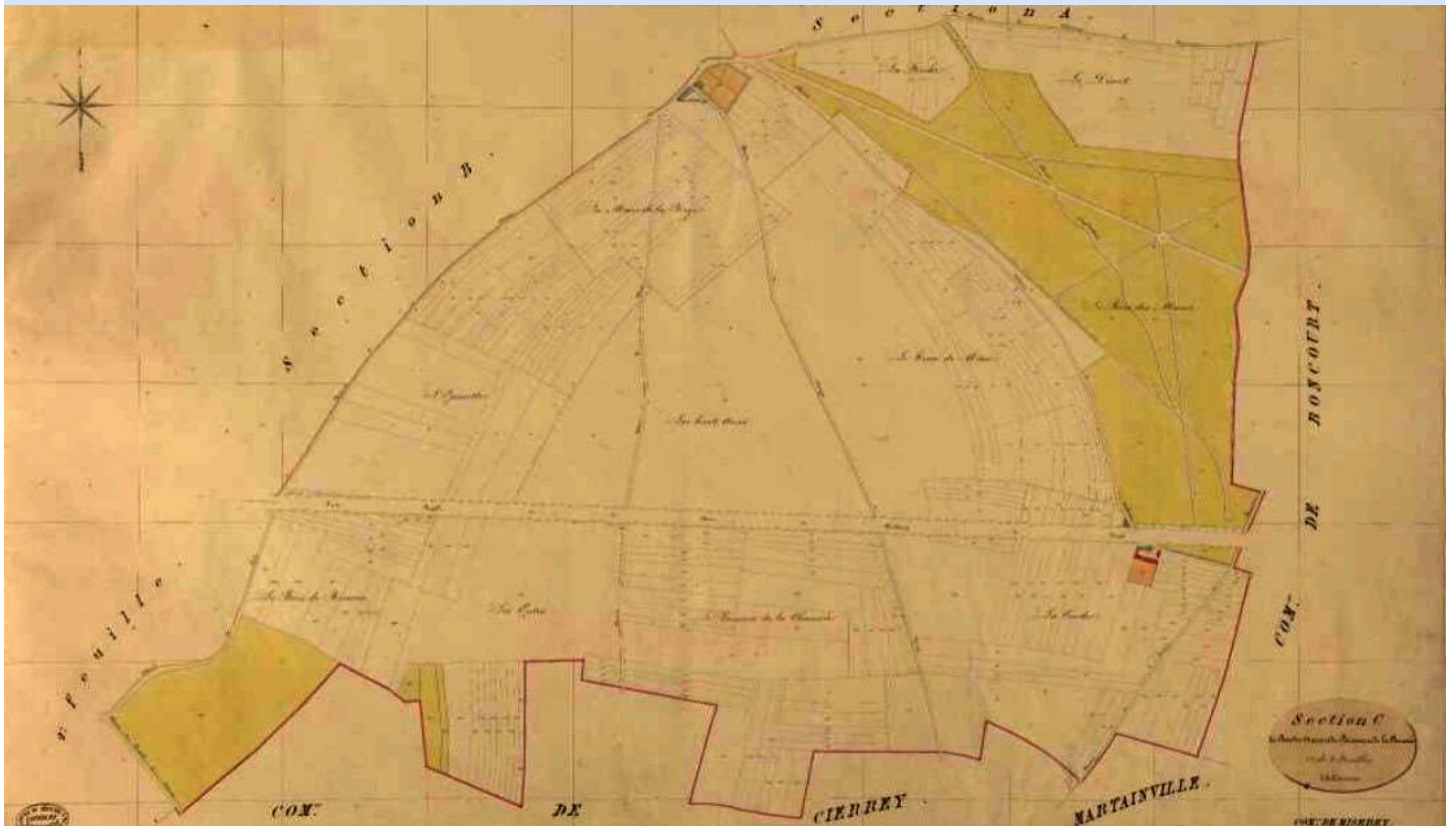
Section B3 du Cany

Cany. La Haie Cognon. Le Poirier Massot. La Tourelle. Les Grès. Les Quatorze Acres. Le hautier des Vignes. Les hauts de Cuny. La Gravelots. Les Vers. La Navette. L'Arbre tendu



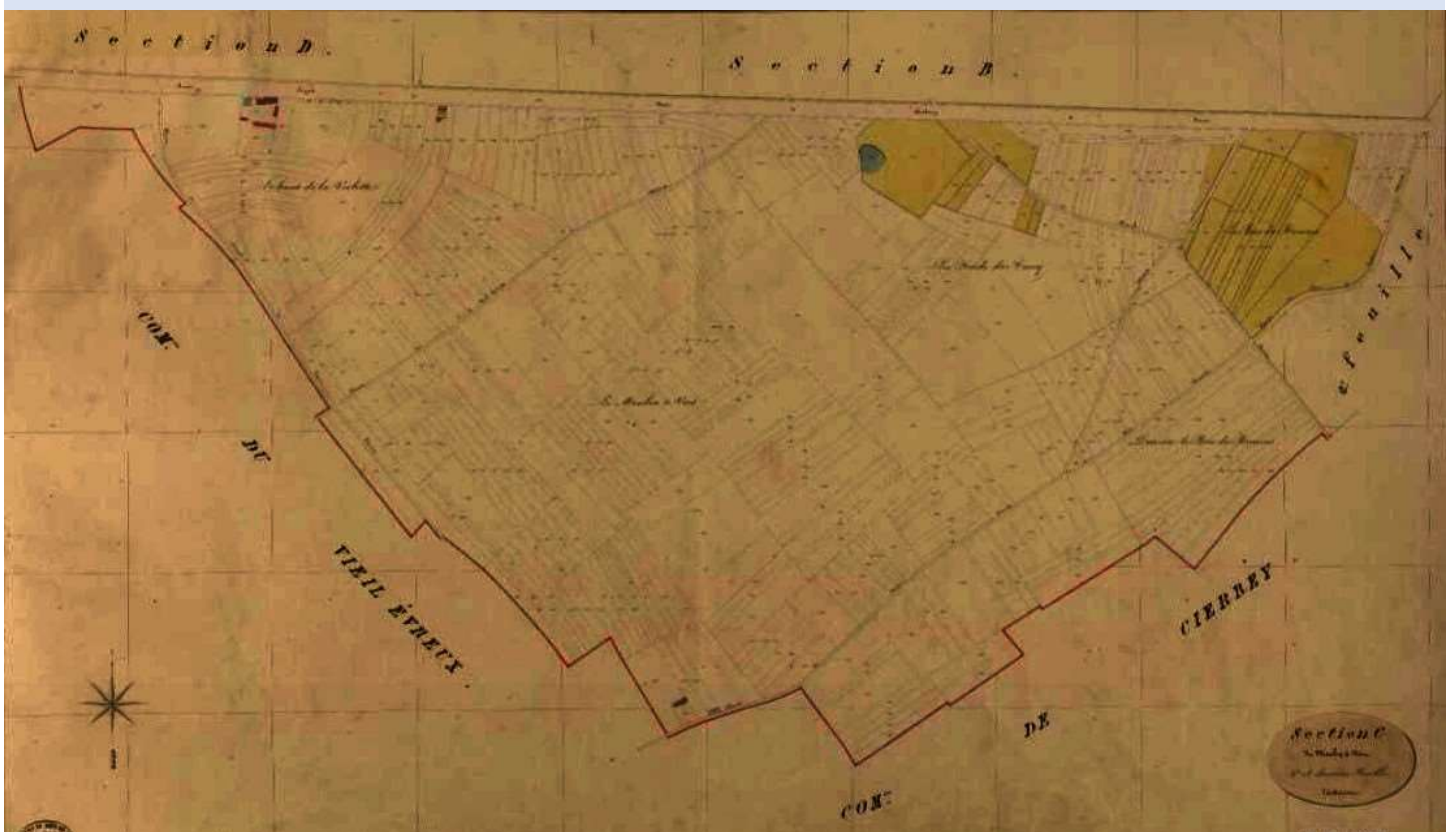
Section C1 bois des mares

Les Bois de Rouvres. Les entes. L'Épinette. Les huit Acres. La mare de la Forge. le trou de la Mône. La friche. Le Désert. le Bois des Mares. Le Buisson de la Chaussé. La Coudre



Section C2 du Moulin à Vent

Le haut de la Violette. le Moulin à Vent. Les Fonds des Cany. Derrière le Bois de Rouvres. Le Bois de Rouvres



Section D1 du Breuil

Le Breuil. Le bout Dubois. La haye Richelle. Les Marnies. La Tourelle. Les Grès



Section D2 du Breuil

Les Marais de la Gastine. le haut de la Gastine. La Bétoire. Le Breuil. La Marasse. Le Fond de la Violette. Le Clos Jamet. Le Château du Breuil

